

TRABAJOS TOPOGRÁFICOS.

Bosquejos planimétricos mandados formar por la ley de 24 de agosto y el Real decreto de 29 de diciembre de 1896.

Provincia.

Badajoz

Término municipal.

15^o Julio 1898 Monterrubio de la Serena
Delosa Comarcal (arcejo)

6.^a Brigada.

Itinerarios con brújula.

Cuaderno núm. 1 y último

Brújula de Bresson num. 327

cuya declinación es de 17.º grado S. 6. minutos

Observador: D. Vicente Casanova y Maestre

4 **ÍNDICE.**

NÚMERO DE LOS ITINERARIOS.	FOLIOS.	NÚMERO DE LOS ITINERARIOS.	FOLIOS.	NÚMERO DE LOS ITINERARIOS.	FOLIOS.
- 1	1.º				
- 2	2.º				
- 3	3.º				
- 4	4.º				
- 5	7.º				
- 6	8.º				
- 7	9.º				
- 8	12.º				
- 9	13.º				
- 10	14.º				
- 11	16.º				
- 12	17.º				
- 13	18.º				
- 14	20.º				
- 15	22.º				
- 16	22.º				
- 17	24.º				
- 18	25.º				
- 19	26.º				
- 20	26.º				
- 21	27.º				
<i>Continúa</i>					

Notas.

Croquis.

Los valores consignados en la casilla "Distancias entre" son los procedidos de las lecturas hechas en la estadia corrigidas de inclinacion
 Para las observaciones se coloca siempre la estadia en posicion vertical

Loas car...

Estaciones	Puntos observados.	Rumbos.		Lecturas en la Estadia.	Distancias. — Metros.
		N.	S.		
<i>Itinerario 1</i>					
<i>Empieza en el punto 5 (5.ª parada) del itin. 1 de la línea límite común a Cabeza del Buey y el Arroyo de Montevrabis de la Terrena y termina en el punto 9 del itin. 5 de la línea límite común al Arroyo de Montevrabis y Cabeza del Buey. (1.ª parte)</i>					
5	1	0 00	180 00	89,00	89,00
1	5 del itin. 1 de límite (5.ª parada)	180 30	0 30	89,00	
1	1.ª del mismo límite	162 00	342 00	87,00	87,00
1	1.ª del mismo límite	342 00	162 00	87,00	
1	2	328 00	148 00	239,00	239,00
2	1	148 00	328 00	239,00	
2	3	358 30	178 30	124,00	124,00
3	2	178 00	358 00	124,00	
3	4	21 30	201 30	134,00	134,00
4	3	201 30	21 30	134,00	
4	5	50 00	230 00	251,00	251,00
5	4	230 00	50 00	251,00	
5	6	19 30	199 30	256,00	256,00
6	5	199 30	19 30	256,00	
6	7	30 00	210 00	300,00	300,00
7	6	210 00	30 00	300,00	
7	8	23 30	203 30	49,00	49,00
8	7	203 45	23 30	49,00	
La B =	9 del itin. 5 de límite común a Cabeza del Buey y el Arroyo de Montevrabis de la Terrena. (1.ª parte)				

Carcajón

Notas.	Croquis.
<p><i>Determina este itin. una parte del camino el camino de Cabeza del Buey a Esparragosa (En carretera)</i></p> <p><i>La estación 1 al punto 5 del primer itinerario es una trocha ó atajo del camino de herradura</i></p>	
	<p><i>Carcajón</i></p>

Estaciones	Puntos observados.	Rumbos.		Lecturas en la Estadia.	Distancias. — Metros.
		N.	S.		
	<i>Itinerario n° 2</i>				
	<i>Empieza en el pto 6 (S pintada) del Itin. de limite comun. a Ca- baza del Buey y el arroyo de Montevideo (1ª parte) y termina en el MST co- mune a Cabaza del Buey, Esparragosa de Laver y el arroyo de Montevideo de la Terena. Determina una parte del</i>				
6	1	311 45	131 45	59,00	59,00
1	6 del Itin. de limite <i>Señal pintada</i>	132 00	312 00	59,00	
1	2	1 15	181 15	209,00	209,00
2	1	181 45	1 45	209,00	
2	3	8 15	188 15	181,00	181,00
3	2	188 45	8 45	181,00	
3	4	6 15	186 15	294,00	294,00
4	3	186 30	6 30	294,00	
4	5	23 30	203 30	167,00	167,00
5	4	203 30	23 30	167,00	
5	6	41 45	221 45	35,00	35,00
6	5	221 45	41 45	35,00	
	<i>La 6-MST comuna a los terminos municipales de Ca- baza del Buey, Esparragosa de Laver y el arroyo de Montevideo de la Terena (Señal pintada)</i>				
1					
	<i>Caracavoy</i>				

Notas.

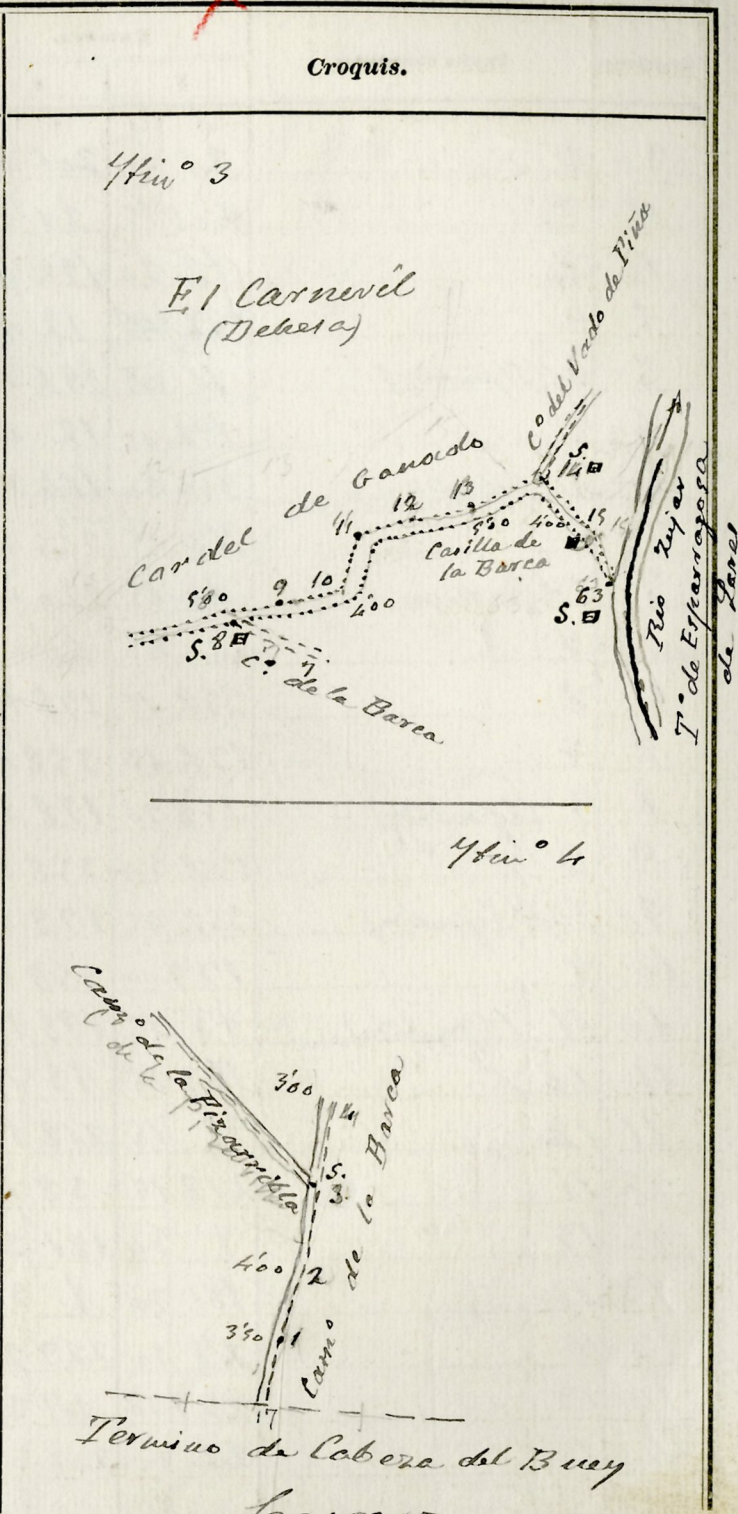
Croquis.

Caracavoy

Estaciones	Puntos observados.	Rumbos.		Lecturas en la Estadia.	Distancias. — Metros.
		N.	S.		
9	10	50 45	230 45	76,00	75,00
10	9	231 00	50 00	76,00	
10	11	2 30	182 30	190,00	189,00
11	10	182 45	2 45	190,00	
11	12	63 30	243 30	156,00	156,00
12	11	243 30	63 30	156,00	
12	13	77 30	257 30	117,00	117,00
13	12	257 30	77 30	117,00	
13	14 Señal pintada	53 00	233 00	181,00	179,00
14	13	233 00	53 00	181,00	
14	15	125 45	305 45	280,00	273,00
15	14	305 30	125 30	280,00	
15	16	97 30	277 30	119,00	119,00
16	15	277 30	97 30	119,00	
La 16 = 63 del itin° 5 de Llaneta con Esparragosa de Llanes (Sp)					
Itinerario n° 4 = Empieza en el pt° 17 (Sp.) del itin° 1 de Llaneta con un pt. bajo de Montevrabis y Cabera del Buey (2.ª parte) y termina en el pt° 8 del itin° 3 n° 3 (Sp)					
Determina el camino de la Barra y Cordel de Ganado					
17	1	13 15	193 15	258,00	258,00
1	17 del itin° 1 de Llaneta	193 30	13 30	258,00	
1	2 con C. del Buey (Sp)	28 30	208 30	108,00	108,00
2	1	208 45	28 45	108,00	
2	3 Señal pintada	11 45	191 45	247,00	247,00
3	2	192 00	12 00	247,00	

Carcavos

Estaciones	Puntos observados.	Rumbos.		Lecturas en la Estadia.	Distancias. — Metros.
		N.	S.		
6	In el cordel				
6	de ganado de				
3	terminado por				
3	este itinerario				
	que procede de				
	los terrenos de				
	Cabera y				
	Cabera del				
6	Buey y va a				
6	pasar a la				
9	barca del refo				
9	no aparece su				
	ancho natural				
	y solo los con				
	iguados				
El camino es carretero hasta la estación 20 y el cordel de ganado desde la 11					



Carcavos

Estaciones	Puntos observados.	Rumbos.		Lecturas en la Estadia.	Distancias. — Metros.
		N.	S.		
3	4	21 00	201 66	168,00	168,00
4	3	201 15	21 15	168,00	
4	5	12 30	192 36	184,00	184,00
5	4	192 45	12 45	184,00	
5	6 (5 ^a puntada)	11 45	191 45	208,00	208,00
6	5	192 00	12 00	208,00	
6	7 (8 ^a puntada)	344 30	164 30	120,00	120,00
7	6	164 45	344 45	120,00	
7	Cde las Hoyas de Abajo	40 45	220 45	221,00	221,00
Casa	7	220 45	40 45	221,00	
7	8	358 15	178 15	228,00	228,00
8	7	178 00	358 00	228,00	
8	9 (5 ^a puntada)	358 30	178 30	275,00	275,00
9	8	178 30	358 30	275,00	
9	10 (8 ^a puntada)	358 45	178 45	239,00	239,00
10	9	179 00	359 00	239,00	
10	11 (5 ^a puntada)	13 15	193 15	176,00	176,00
11	10	193 15	13 15	176,00	
11	12	38 15	218 15	134,00	134,00
12	11	218 15	38 15	134,00	
12	13	1 30	181 30	62,00	62,00
13	12	181 30	1 30	62,00	
13	14	47 30	227 30	136,00	136,00
14	13	227 30	47 30	136,00	
14	15	22 00	202 00	66,00	66,00

Caracora

Notas.

A partir del pto 11
continua el itin^o
por el Cordel de
ganado que es
el mismo del
itin^o anterior y
que no tiene los
anchos correspond
ientes a esta
clase de parcel
de ganado y coto
los consigados
Por el va hasta
la estacion 20
un carril que
conduce a la
Casa del Caracora

Croquis.

Hoyas de Abajo
(Quinto)

Cde las Hoyas de Abajo

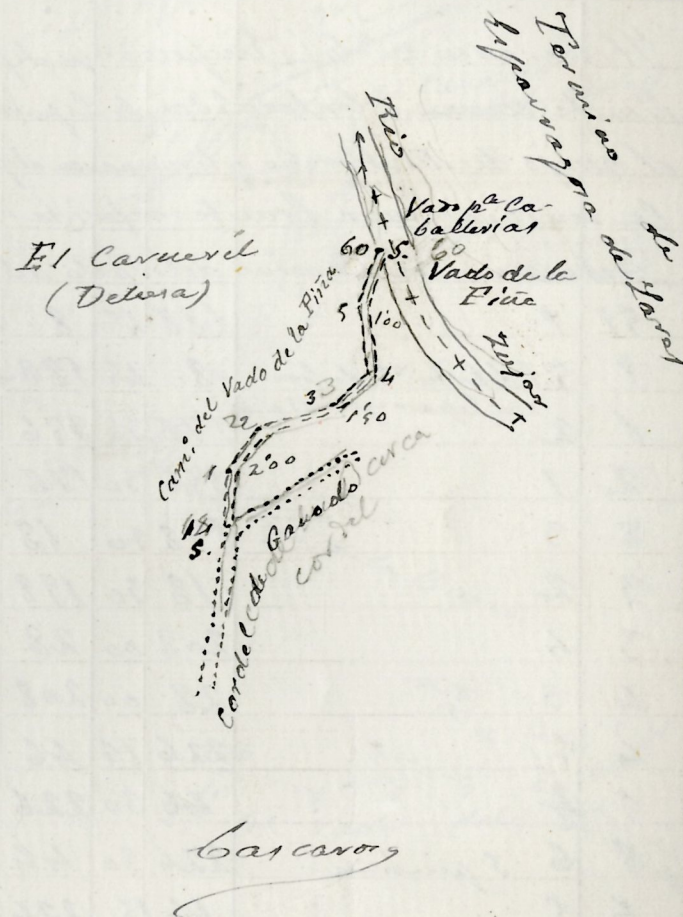
Casa de las Hoyas

Carril

Caracora

Estaciones	Puntos observados.	Rumbos.		Lecturas en la Estadia.	Distancias. Metros.
		N.	S.		
Itinerario n° 5. Empieza en el pto 14 (5 patada) del itin° 3 (Cordel de ganado) y termina en el punto 60 del itin° 5 de limite comun a los terminos municipales de Esparragoza de Laves y el arroyo de Monteviebo de la Serena					
Determina el Camino del Vado de la Pizca (Detras de)					
14	1	8 30	188 30	87,00	87,00
1	14 del itin° 3 (5 patada)	188 19	8 19	87,00	
1	2	69 30	249 30	40,00	40,00
2	1	249 30	69 30	40,00	
2	3	66 00	246 00	114,00	112,00
3	2	246 00	66 00	114,00	
3	4	51 19	231 19	211,00	208,00
4	3	231 19	51 19	211,00	
4	5	8 30	188 30	223,00	223,00
5	4	188 49	8 49	223,00	
5	6	93 49	233 49	170,00	170,00
6	5	233 49	93 49	170,00	
La 6 = 60 del itinerario 5 de limite comun a los terminos municipales de Esparragoza de Laves y el arroyo de Monteviebo de la Serena (Caruvel) s.p.					
Cascarong					

Fuente Banda	Notas.	Croquis.
7		
7		
7		



X

Estaciones	Puntos observados.	Rumbos.		Lecturas en la Estadia.	Distancias. Metros.
		N.	S.		
Itinerario n° 67. Empieza en el punto 51 del itin. 5 de límite común a los terrenos de Sparavaga de Laver y el arroyo de Montevideo y termina en el punto 38 (S.p.) de la misma línea límite referida.					
Determina el Camino del Vado del Caucha (de los vados)					
51	1	188 45	8 45	162,00	162,00
1	51 del itin. 5 de límite con Sparavaga (S.p.)	8 45	188 45	162,00	
1	2	176 30	356 30	167,00	167,00
2	1	356 30	176 30	167,00	
2	3	198 30	18 30	249,00	249,00
3	2	18 30	198 30	249,00	
3	4	208 00	28 00	109,00	109,00
4	3	28 00	208 00	109,00	
4	5	226 14	46 15	214,00	214,00
5	4	46 30	226 30	214,00	
5	6 5 pintada	224 30	44 30	134,00	134,00
6	5	44 15	224 15	134,00	
6	7	264 15	84 15	153,00	153,00
7	6	84 15	264 15	153,00	
7	8	254 00	74 00	210,00	210,00
8	7	74 00	254 00	210,00	
8	9	267 30	87 30	167,00	166,00
9	8	87 30	267 30	167,00	
9	10	301 00	121 00	64,00	64,00
10	9	121 15	301 15	64,00	

Caricavory

X

Notes.

Croquis.

1° de Sparavaga de Laver

Rio de Sparavaga de Laver

Vado del Caucha (Para Caballerias)

El Carnesil (Dehesa)

Arroyo Cam

Vado del Caucha

Viga de la Barra

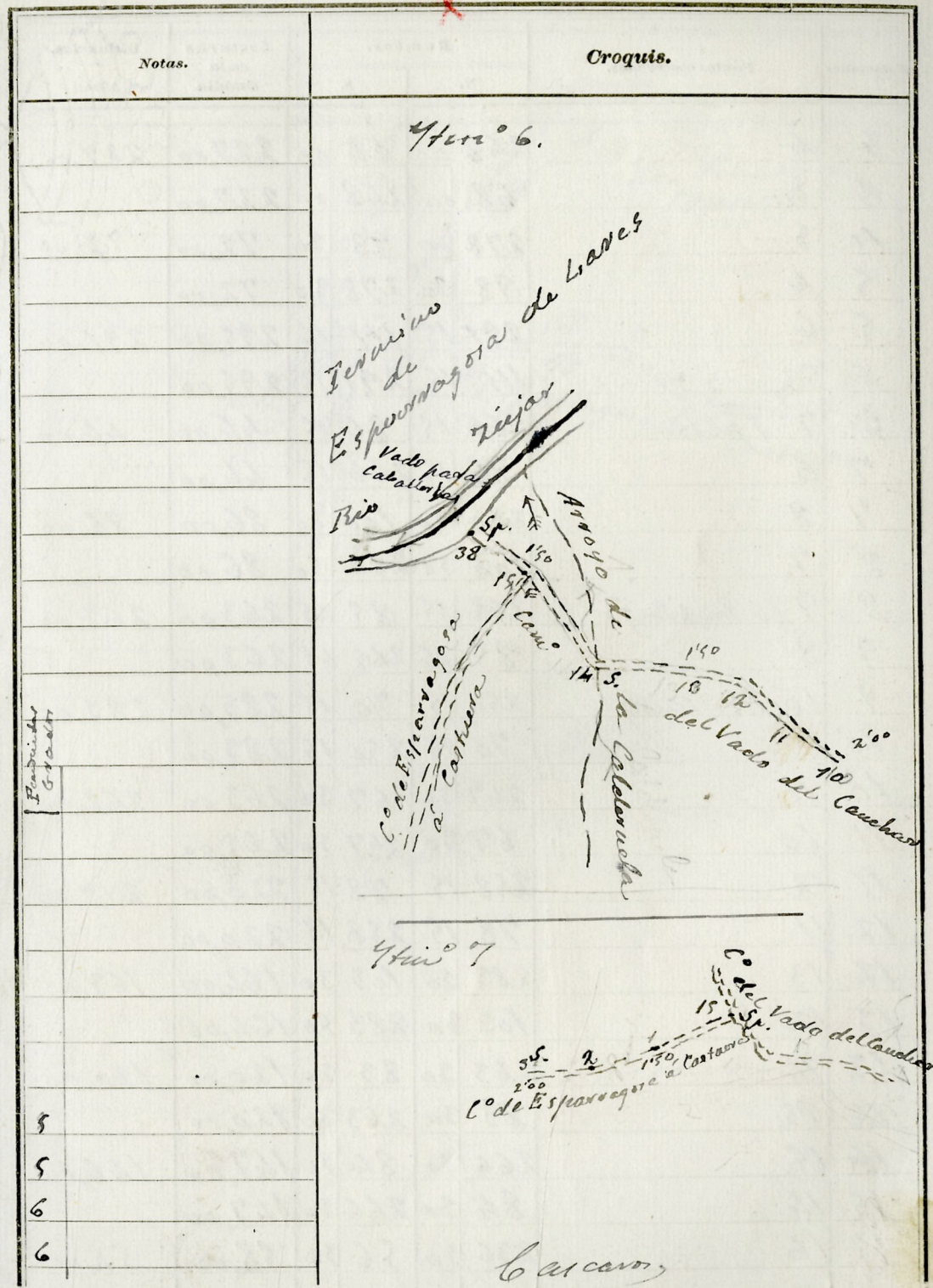
C. del Vado del Caucha

Caricavory

4
4

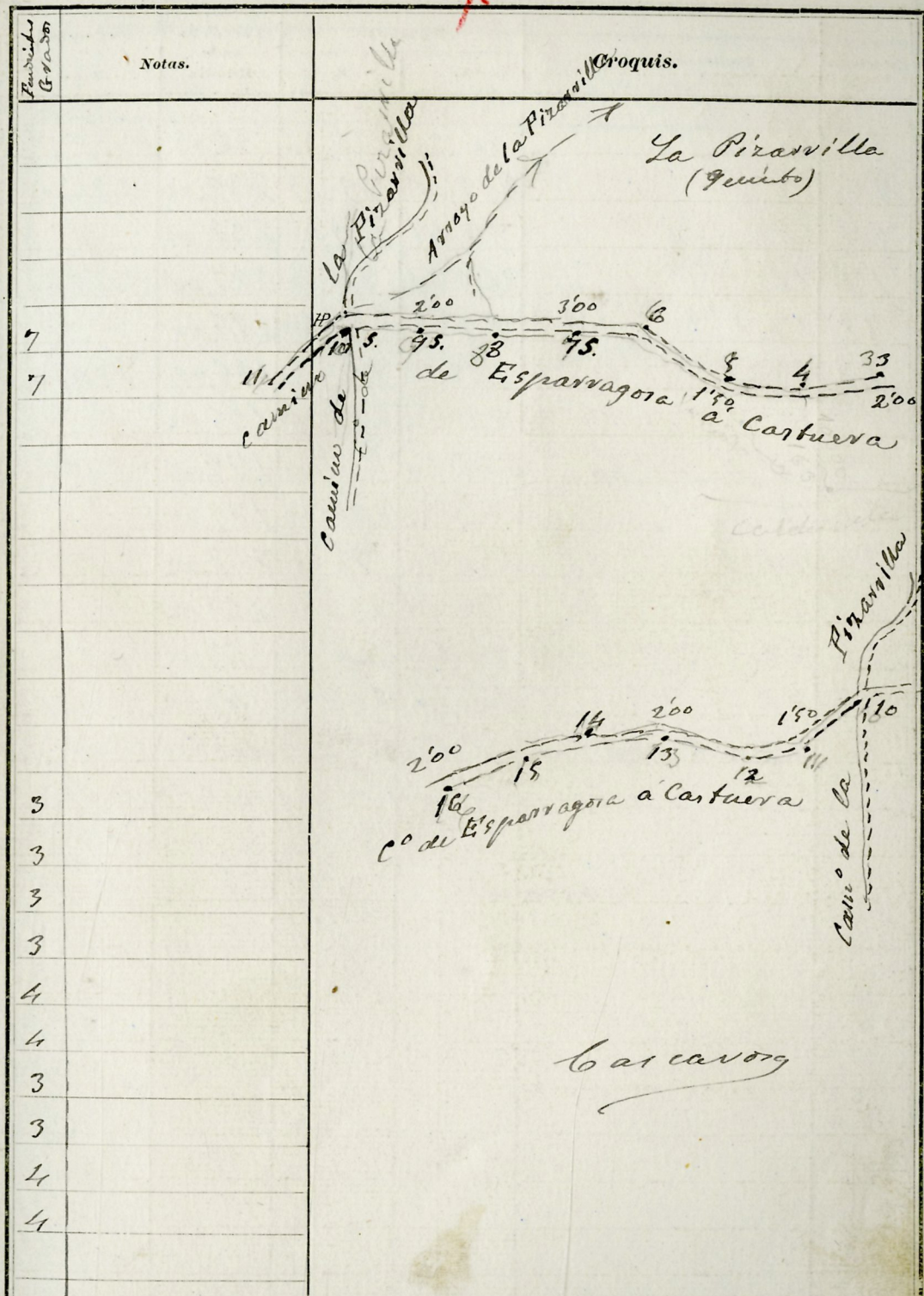
Estaciones	Puntos observados.	Rumbos.		Lecturas en la Estadia.	Distancias. Metros.
		N.	S.		
10	11	316 30	136 30	201,00	201,00
11	10	136 00	316 00	201,00	
11	12	316 00	136 00	197,00	197,00
12	11	136 30	316 30	197,00	
12	13	279 00	99 00	244,00	244,00
13	12	99 00	279 00	244,00	
13	14	263 00	83 00	74,00	74,00
14	13	83 00	263 00	74,00	
14	15	194 49	194 49	110,00	110,00
15	14	194 49	194 49	110,00	
15	16	329 30	149 30	63,00	63,00
16	15	149 30	329 30	63,00	
<p>La 16 = 338 (5 p.) de la línea límite con Esparragosa de Leves (Itin^o 1 de límite)</p> <p>Itinerario a^o 7 - Empieza en el punto 15 (5 p.) del itin^o 6 (C^o del Vado del Cauchari) y termina en el punto 7 (5 p.) del itin^o n^o 2 de límite con el camino a Castuera y el anejo de el Monte rubio de la Yorena</p> <p>Determina el camino de Esparragosa a Castuera (Debarredora).</p>					
15	1	256 00	76 00	207,00	207,00
1	15 del itin ^o 6 (5 p.)	76 00	256 00	207,00	
1	2	246 00	66 00	194,00	193,00
2	1	66 00	246 00	194,00	
2	3 Igual	252 30	72 30	172,00	170,00
3	2	72 30	252 30	172,00	

Castuera



Estaciones	Puntos observados.	Rumbos.		Lecturas en la Estadia.	Distancias. Metros.
		N.	S.		
3	4	248 00	68 00	227,00	227,00
4	3	68 00	248 00	227,00	
4	5	278 30	98 30	72,00	72,00
5	4	98 30	278 30	72,00	
5	6	291 15	111 15	299,00	291,00
6	5	111 15	291 15	299,00	
6	7 <i>S. puestas</i>	266 15	86 15	44,00	44,00
7	6	86 15	266 15	44,00	
7	8	280 30	100 30	86,00	86,00
8	7	100 30	280 30	86,00	
8	9 <i>(S. puestas)</i>	269 45	89 45	263,00	263,00
9	8	89 45	269 45	263,00	
9	10 <i>H. señal</i>	250 15	70 15	283,00	283,00
10	9	70 15	250 15	283,00	
10	11	247 30	67 30	263,00	262,00
11	10	67 30	247 30	263,00	
11	12	258 15	78 15	220,00	219,00
12	11	78 15	258 15	220,00	
12	13	283 30	103 30	164,00	163,00
13	12	103 30	283 30	164,00	
13	14	263 30	83 30	120,00	120,00
14	13	83 30	263 30	120,00	
14	15	264 30	84 30	147,00	146,00
15	14	84 30	264 30	147,00	
15	16	236 30	56 30	58,00	58,00

Caravony



Estaciones	Puntos observados.	Rumbos.		Lecturas en la Estadia.	Distancias. — Metros.
		N.	S.		
16	15	56 30	236 30	58,00	
16	17	259 49	79 49	232,00	232,00
17	16	79 49	259 49	232,00	
17	18	267 30	87 30	227,00	224,00
18	17	87 49	267 49	227,00	
18	19	233 19	53 35	199,00	194,00
19	18	53 30	233 30	199,00	
19	20 Señal pintada	246 30	66 30	179,00	179,00
20	19	66 30	246 30	179,00	
20	21	250 00	70 00	247,00	249,00
21	20	70 00	250 00	247,00	
21	22	204 00	24 00	43,00	43,00
22	21	24 00	204 00	43,00	
Se 22 = 7 (S.p.)	Límite n.º 2 de límite (Castuera y anejo de Montarrobio de la Serena).				
		314	133		
		314	133		
		314	133		
		133	314		
		233	23		
		233	23		
		314	133		
		133	314		
		313	133		
		133	313		

Castuera

Estaciones	Notas.	Croquis.
7		
7		
3		
3		
5		
5		

Castuera

Estaciones	Puntos observados.	Rumbos.		Lecturas en la Estadia.	Distancias. — Metros.
		N.	S.		
9	8	43 49	223 45	158,00	
9	10	264 45	84 35	257,00	257,00
10	9	84 30	264 30	257,00	
<p>Esto = 35 del itin^o 1 de limite comun a los terminos de Cabera del Arroy y arroyo de Moubervubis (2^a parte).</p> <p>Itinerario n^o 94 termina en el punto 11 del itin^o 4 (Camino de la Barca) y termina en el punto 6 del itin^o n^o 8 (Cordel de la Piravilla)</p> <p>Determina Cordel de ganado</p>					
11	1	223 30	43 30	143,00	143,00
1	11 del itin ^o 4 (5 p)	43 30	223 30	143,00	
1	2 1 ^a esp.	215 00	35 60	263,00	263,00
2	1	34 45	214 45	263,00	
2	3	204 30	24 30	226,00	226,00
3	2	24 30	204 30	226,00	
3	4	237 30	57 30	124,00	124,00
4	3	57 30	237 30	124,00	
<p>Esto = 6 del itin^o n^o 8 (5 p)</p> <p>Barcaron</p>					

Notas.

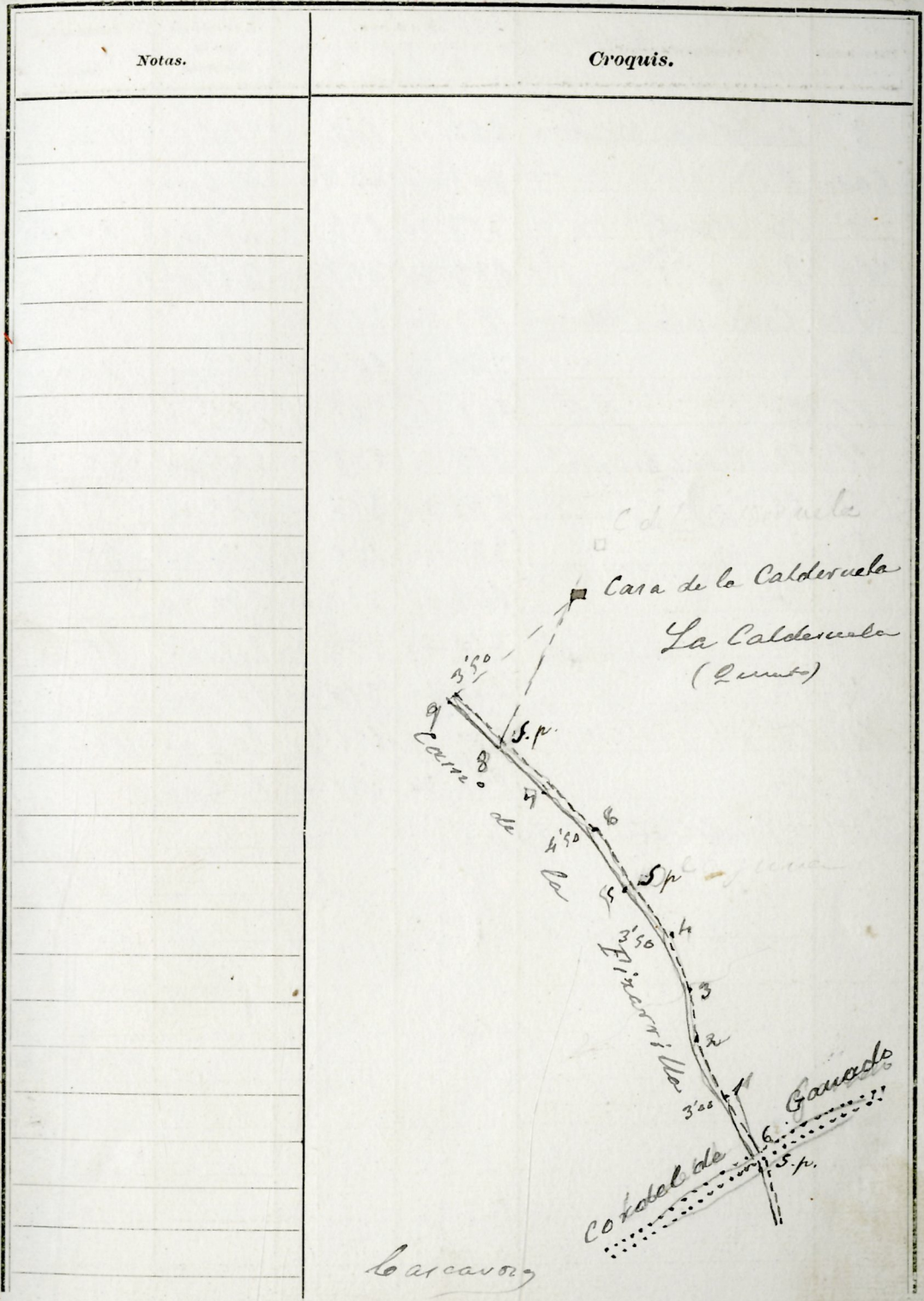
5^o
7^o

Croquis.

En el Cordel de ganado no aparecen los anchos que le corresponden y solo los deberian ser

Estaciones	Puntos observados.	Rumbos.		Lecturas en la Estadia.	Distancias. — Metros.
		N.	S.		
Itinerario n° 10 - Empieza en el punto 6 (Sp) del itin° n° 8 (Cam° de la Piravilla y Cordel de ganado) y termina en el punto 10 (Sp) del itin° 7 (Camino de Leparagora a Castuera)					
Determina el Camino de la Piravilla (Carretero)					
6	1	327 15	147 15	181,00	181,00
1	6 del itin° 8 (Sp)	147 15	327 15	181,00	
1	2	352 00	172 00	101,00	101,00
2	1	172 15	352 15	101,00	
2	3	355 45	176 45	196,00	196,00
3	2	176 00	356 00	196,00	
3	4	324 45	144 45	161,00	161,00
4	3	144 30	324 30	161,00	
4	5 S. pintada	331 15	151 15	254,00	254,00
5	4	151 30	331 30	254,00	
5	6	341 30	161 30	288,00	288,00
6	5	161 30	341 30	288,00	
6	7	303 45	123 45	210,00	210,00
7	6	123 45	303 45	210,00	
7	8 S. pintada	304 00	124 00	120,00	120,00
8	7	124 00	304 00	120,00	
8	Carada de la Calderuela	5 45	185 45	"	
8	9	318 30	138 30	266,00	266,00
9	8	138 30	318 30	266,00	
9	Carada idd	48 15	228 15	"	

Carcaroz



Estaciones	Puntos observados.	Rumbos.		Lecturas en la Estadia.	Distancias. — Metros.
		N.	S.		
9	Casa Huerta del Asno	282 00	102 00	234,00	234,00
Casa 9		102 00	282 00	234,00	
9	10 señal	317 30	137 30	203,00	203,00
10	9	137 30	317 30	203,00	
10	Casa de la Caldera	83 30	263 30	11	
10	11	341 30	161 30	263,00	263,00
11	10	161 30	341 30	263,00	
11	12 Señal pintada	318 30	138 30	255,00	255,00
12	11	138 30	318 30	255,00	
12	13	325 00	145 00	274,00	274,00
13	12	145 00	325 00	274,00	
13	14	318 30	138 30	111,00	111,00
14	13	138 30	318 30	111,00	
14	15	331 30	151 30	104,00	104,00
15	14	151 30	331 30	104,00	
La 15 = 10 del itin° 7 (Sp)					
Cascarora					


Notas.	Croquis.
	<p>C Huerta del Asno Huerta del Asno (Dante)</p> <p>Cascarora</p>

Estaciones	Puntos observados.	Rumbos.		Lecturas en la Estadia.	Distancias. — Metros.
		N.	S.		
Itinerario n° 11 — Empieza en el punto 10 (S.p.) del itin° 1 de limite común a los terminos de Cabeza del Buey y el Arroyo de Montersubis de la Serada (2ª parte) y termina en el punto 6 (S.p.) del itin° 4. (Cami de la Barca)					
Determina el Camino de la Casa de las Hoyas (Castrejo)					
10	1	313 30	133 30	213,00	213,00
1	10 del itin° 1 de limite	133 30	313 30	213,00	
1	2 Serada	314 00	134 00	219,00	219,00
2	1	134 00	314 00	219,00	
2	Casa de Hoyas Altas	208 30	208 30	182,00	182,00
Casa	2	208 30	208 30	182,00	
2	3	314 30	134 30	180,00	180,00
3	2	134 30	314 30	180,00	
3	4	313 30	133 30	252,00	252,00
4	3	133 30	313 30	252,00	
4	5	335 30	155 30	180,00	180,00
5	4	155 30	335 30	180,00	
La 5 = 6 del itin° 4 (S.p.)					
Castrejo					

Notas.	Croquis.
	<p style="text-align: center;">Castrejo</p>

Estaciones	Puntos observados.	Rumbos.		Lecturas en la Estadia.	Distancias. — Metros.
		N.	S.		
<p>Itinerario n° 12 Comienza en el punto 10 (S.p.) del itinerio 7 (Camino de Esparragoza a Castuera) y termina en el pto 34 (S.p.) del itinerio 5 de limite comun a los terminos de Esparragoza de Larez y dueño de Montevrudio de la Serena. Determina el arroyo de la Pizavilla (de aguas perennicas)</p>					
10	1	45 30	225 30	299,00	299,00
1	10 del itinerio 7 (S.p.)	225 30	45 30	299,00	
1	2	28 30	208 30	191,00	191,00
2	1	208 30	28 30	191,00	
2	3	72 45	252 45	172,00	172,00
3	2	252 45	72 45	172,00	
3	4	54 30	234 30	182,00	182,00
4	3	234 30	54 30	182,00	
4	5	82 30	262 30	191,00	191,00
5	4	262 30	82 30	191,00	
5	6	53 30	233 30	202,00	202,00
6	5	233 30	53 30	202,00	
6	7	25 15	205 15	195,00	195,00
7	6	205 15	25 15	195,00	
7	8	29 30	209 30	197,00	197,00
8	7	209 30	29 30	197,00	
<p>La 8 = 34 (S.p.) del itinerio 5 de limite comun a los terminos de Esparragoza de Larez y el dueño de Montevrudio de la Serena</p>					

Carcajosa



Estaciones	Puntos observados.	Rumbos.		Lecturas en la Estadia.	Distancias. — Metros.
		N.	S.		
Itinerario n° 13 — Empieza en el punto 10 (Sp) del itinerario de línea común a las terminaciones de Esparragoza de Lomas y el Arroyo de Montebombio de la Loma y termina en el pto 28 (Sp) de la referida línea común.					
Determina los límites de la Adelfilla Castuera y Vado de Peralta					
10	1	61 45	241 45	110,00	110,00
1	10 del itinerario de línea común con Esparragoza (Sp)	242 00	62 00	110,00	
1	2	60 45	240 45	112,00	112,00
2	1	240 45	60 45	112,00	
2	3	62 00	242 00	100,00	100,00
3	2	242 00	62 00	100,00	
3	4 estaca	41 30	221 30	88,00	88,00
4	3	221 30	41 30	88,00	
4	5	57 15	237 15	169,00	169,00
5	4	237 15	57 15	169,00	
5	6	51 30	231 30	221,00	221,00
6	5	231 30	51 30	221,00	
6	7	52 15	232 15	103,00	103,00
7	6	232 15	52 15	103,00	
7	8	62 00	242 00	146,00	146,00
8	7	242 15	62 15	146,00	
8	9	70 30	250 30	114,00	114,00
9	8	250 30	70 30	114,00	
9	10	84 30	264 30	173,00	173,00
10	9	264 30	84 30	173,00	

Castuera

Notas.

Los límites determinados por este itinerario son de herradura

Croquis.

Estaciones	Puntos observados.	Rumbos.		Lecturas en la Estadia.	Distancias. — Metros.
		N.	S.		
10	11	75 00	255 00	219,00	219,00
11	10	255 00	75 00	219,00	
11	12	82 30	262 30	130,00	130,00
12	11	262 30	82 30	130,00	
12	13 <i>S. p. de la</i>	96 15	276 15	145,00	145,00
13	12	276 15	96 15	145,00	
13	14	80 00	260 00	190,00	190,00
14	13	260 00	80 00	190,00	
14	15	81 30	261 30	280,00	280,00
15	14	261 30	81 30	280,00	
<p>La 15 = 28 del 15 de límite común a los terrenos de Esparragosa de Jares y el dueño de Montserrat de la Torre (S. p.)</p> <p><i>Cascavory</i></p>					

Notas.

Croquis.

Cascavory

Estaciones	Puntos observados.	Rumbos.		Lecturas en la Estadia.	Distancias. Metros.
		N.	S.		
Itinerario n° 14 - Empieza en el punto 13 del itin° 13 (Camino del Vado de Perales) y termina en el punto 10 del itin° 7 (Camino de Laporragua a Castuera)					
Determina el camino de Castil-judío a la Pizarvilla					
De horvatura					
13	1	195 15	15 15	84,00	84,00
1	13 del itin° 13 (Sp)	15 30	195 30	84,00	
1	2	202 30	22 30	65,00	64,00
2	1	22 15	202 15	65,00	
2	3	117 15	297 15	163,00	161,00
3	2	297 15	117 15	163,00	
3	4	234 15	54 15	182,00	179,00
4	3	54 15	234 15	182,00	
4	5	202 00	22 00	223,00	223,00
5	4	22 15	202 15	223,00	
5	Castilla de la Pizarvilla	300 00	120 00	34,00	34,00
Castilla	5	120 00	300 00	34,00	
5	6	185 15	5 15	285,00	284,00
6	5	5 15	185 15	285,00	
6	7 Frenal p.	169 45	349 45	176,00	176,00
7	6	349 45	169 45	176,00	
7	8	175 30	355 30	187,00	187,00
8	7	355 30	175 30	187,00	
8	9	157 15	337 15	151,00	151,00
9	8	337 15	157 15	151,00	

Carcarora

Estaciones	Puntos observados.	Rumbos.	Lecturas en la Estadia.	Distancias. Metros.	Notas.	Croquis.
7						
7						
7						
7						
7						
7						
7						
3						
3						

Carcarora

Estaciones	Puntos observados.	Rumbos.		Lecturas en la Estadia.	Distancias. Metros.
		N.	S.		
9	10 S. pintada	178 45	358 45	97,00	97,00
10	9	358 45	178 45	97,00	
10	Cara de la Piramilla	32 00	212 00	135,00	135,00
Cara	10	212 00	32 00	135,00	
10	11 Señal pintada	203 30	23 30	156,00	156,00
11	10	23 15	203 15	156,00	
11	12 S. pintada	154 00	334 00	175,00	175,00
12	11	334 30	154 30	175,00	
12	13	75 30	255 30	116,00	116,00
13	12	255 45	75 45	116,00	
13	14	118 30	298 30	91,00	91,00
14	13	298 30	118 30	91,00	
14	15	193 00	13 00	145,00	145,00
15	14	12 30	192 30	145,00	
La	15 = 10 del itin ^o	7 (S/P)	HP		

Caricaron

Notas.

Desde la estacion 10 hasta el fin del itin^o el camino es carretero

Croquis.

Caricaron

Estaciones	Puntos observados.	Rumbos.		Lecturas en la Estadia.	Distancias. Metros.
		N.	S.		
Itinerario n° 15. Empieza en la Casa del Arceife y termina en el punto 12 (S punta de) del itin° número 14 (Camino de la Pizarvilla)					
Determina la Casa del Arceife y el C° que conduce a la república Casa (Carrotero)					
Casa 1		87 45	267 45	175,00	175,00
1	Casa del Arceife	267 45	87 45	175,00	
1	2	95 00	275 00	140,00	140,00
2	1	275 00	95 00	140,00	
2	3	114 15	294 15	167,00	167,00
3	2	294 00	114 00	167,00	
La 3 = 12 del itin° 14 (S punta de)					
Itinerario n° 16. Empieza en el punto 11 (S p.) del itin° 14 (Camino de la Pizarvilla) y termina en el punto 4 del itin° 13 (Camino del Vado de Bonales)					
Determina el camino de la Adelfilla a Castuera (De herradura)					
11	1	342 30	162 30	290,00	290,00
1	11 del itin° 14 (S p.)	162 30	342 30	290,00	
1	2	343 30	163 45	227,00	227,00
2	1	163 45	343 45	227,00	
2	3	334 30	154 30	207,00	203,00
3	2	154 30	334 30	207,00	
3	4	331 15	151 15	212,00	211,00

Castuera

Notas.	Croquis.
	Itin° 15
	Itin° 16

Estaciones
Croquis

Castuera

Estaciones	Puntos observados.	Rumbos.		Lecturas en la Estadia.	Distancias. Metros.
		N.	S.		
<p>Hicieron a n° 17 ⁴ Hicieron en el punto 39 (5 p) del itiu 9 de limite con el de la tenencia de la parroquia de Laya y el arroyo de la Montañita y terminan en el punto 12 del itiu 10 (5 p) (Cruce de la Pizarvilla)</p> <p>Determina el Arroyo de la Calderuela</p> <p>De agua periodica</p>					
39	1 = 14 del itiu 6 (5 p)	208 49	28 45	160,00	160,00
1	39 del itiu de limite con la parroquia (5 p)	28 45	208 45	160,00	
1	2	217 30	37 30	200,00	200,00
2	1 señal pintada	37 30	217 30	200,00	
2	3	222 30	42 30	110,00	110,00
3	2	42 30	222 30	110,00	
3	4	271 30	91 30	162,00	162,00
4	3	91 30	271 30	162,00	
4	5	261 00	81 00	268,00	268,00
5	4	81 00	261 00	268,00	
5	6	235 30	55 30	194,00	194,00
6	5	55 30	235 30	194,00	
6	7	262 30	82 30	275,00	275,00
7	6	82 30	262 30	275,00	
7	8	244 30	64 30	170,00	170,00
8	7	64 30	244 30	170,00	
8	9	251 00	71 00	190,00	190,00
9	8	71 00	251 00	190,00	
Ya	9 = 12 del itiu 10 (5 p)				

Caracaras

Notas.

Croquis.

Caracaras

Estaciones	Puntos observados.	Rumbos.		Lecturas en la Estadia.	Distancias. Metros.
		N.	S.		
<p>Itinerario n° 18 de Lavar a la Laguna de la Burrera en el punto 45 (Sp) del itinerario de limite con el territorio de la provincia de Lavar y el arroyo del Monte Mubio de la Sierra y la linea n° 18 del itinerario (Cordel de Laguarda) Burra</p> <p>Determina el arroyo de la Vega de la Burrera (de aguas periodicas)</p>					
45	1-6 del itinerario 6 (Sp)	170 45	350 45	215,00	215,00
1	45 del itinerario de limite con la provincia (Sp)	350 45	170 45	215,00	
1	2	209 30	25 30	232,00	232,00
2	1	25 30	209 30	232,00	
2	3	198 45	18 45	212,00	212,00
3	2	18 45	198 45	212,00	
3	4	182 45	2 45	200,00	200,00
4	3	2 45	182 45	200,00	
4	5	209 45	29 45	191,00	191,00
5	4	29 45	209 45	191,00	
5	6	209 30	25 30	128,00	128,00
6	5	25 30	209 30	128,00	
6	7	159 30	339 30	229,00	229,00
7	6	339 30	159 30	229,00	
<p>La 7-18 del itinerario 4 (Sp)</p> <p>Carcara</p>					

Notas.
<p>Croquis.</p> <p>Carcara</p>

Estaciones	Puntos observados.	Rumbos.		Lecturas en la Estadia.	Distancias. — Metros.
		N.	S.		
Itinerario n° 19 <i>Hilariquero</i> en el punto 13 (S.p.) del Itin° 13 (C° del Vado de Perdón) y <i>terminar</i> en el punto 23 (S.p.) del Itin° de <i>Monte Corona</i> a los <i>terrueros</i> de <i>Esparagoza de Laves</i> y el <i>Arroyo de Montfermebio de la Teruca</i> . Determinar el <i>Camí de Castiljudio</i> (De <i>Corradura</i>)					
13	1	290 30	110 30	260,00	260,00
1	13 del Itin° 13 (S.p.)	110 30	290 30	260,00	
1	2	340 00	160 00	133,00	133,00
2	1	160 00	340 00	133,00	
2	3	332 00	152 00	165,00	165,00
3	2	152 00	332 00	165,00	
La 3 = 23 del Itin° de <i>Monte Corona</i> a los <i>terrueros</i> de <i>Esparagoza de Laves</i> y el <i>Arroyo de Montfermebio de la Teruca</i> (S.p.)					
Itin° n° 20					
Empieza en el punto 9 (S.p.) del Itin° 10 (Camí de <i>la Pizavilla</i>) y <i>termina</i> en el <i>Vertice topografico "Calderuela"</i> . Determinar el <i>Vertice topografico "Calderuela"</i>					
9	1	61 45	241 45	160,00	160,00
1	9 del Itin° 10 (S.p.)	241 45	61 45	160,00	
1	2 <i>Vertice Calderuela</i>	38 30	218 30	122,00	122,00
2	1	218 30	38 30	122,00	
La 2 = <i>Vertice topografico "Calderuela"</i>					
Cascaros					

Notas.

Croquis. Itin° 19

Itin° 20

Estaciones	Puntos observados.	Rumbos.		Lecturas en la Estadia.	Distancias. — Metros.
		N.	S.		
	Itinerario del 21				
	Comienza en el punto 8 del itin ^o 3 (Septiembre) y termina en el Vertice topografico "Carcavil"				
	Determina el Vertice topografico "Carcavil"				
8	1	16 00	196 00	85,00	85,00
1	8 del itin ^o 3 (Sp)	196 00	16 00	85,00	
	La estacion 1 es el Vertice topografico "Carcavil"				
	Carcavil				

Notas.

Croquis.

V. Carcavil

de Lavado

85,00

Carcavil

Ca

